Załącznik nr 1 do OPZ

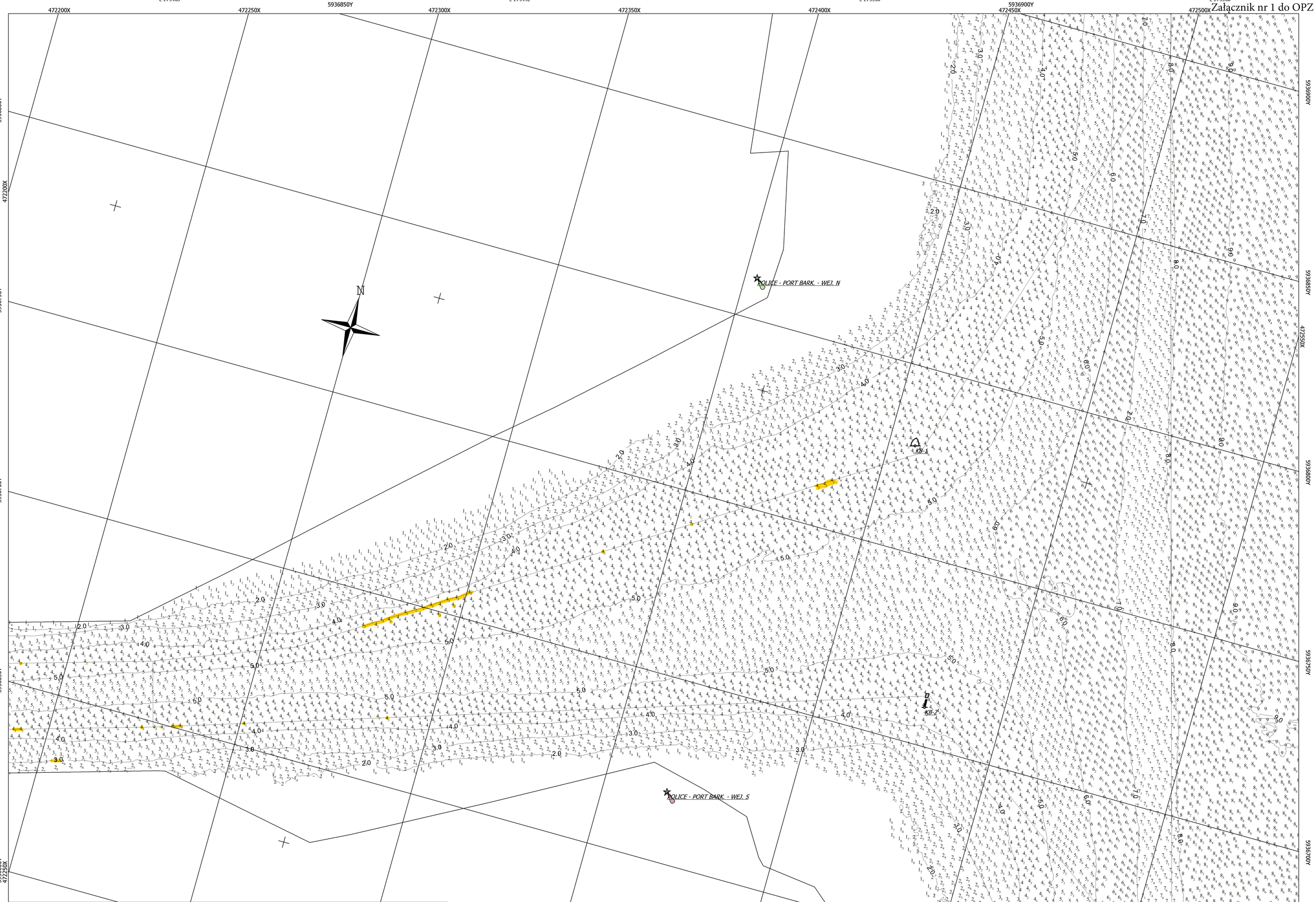

URZĄD MORSKI W SZCZECINIE
Wydział Pomiarów Morskich
ul. Światowida 16c 71-727 Szczecin

Układ: WGS 84 -> UTM	Jednostka: Kastor
System pozycyjny: GPS - RTK	Echosonda: NORBIT B51S
Układ Wysokościowy: PL-KRON86-NH	
Rzędna zera łaty w porcie Trzebież: 507	

Nr planu: 290/2023-E Skala 1:500 Egz. nr:

Akwizycja danych: HYPACK	Data sondażu:	2023.007.14
Obróbka danych: HYPACK	Data opracowania:	2023.07.17
Opracowanie kameralne: HYPACK	Data wydruku:	2023.07.28

Tytuł: Kanał Barkowy Police -ark.1

Pomiar wykonał St. Inspektor: D. Styczyński	Sprawdził Hydrograf kat. A: P. Piotrowski
Opracował St. Inspektor: D. Styczyński	Zatwierdził Naczelnik WPM: Hydrograf Kat. A Katarzyna Pogoda - Błaziak
Wydrukował Specjalista: P. Czarnomysy	Rzad cyfr gł. uwidoczniony na nb. wskazuje gł. przy nb. Nastepny rząd cyfr gł. wykazano w odl. 1m od nb. Punkt głębokościowy znajduje się pośrodku liczby, która określa głębokość. Inne znaki i skroty konwencjonalne wg map morskich. ^v^v^v^v - kabel podwodny

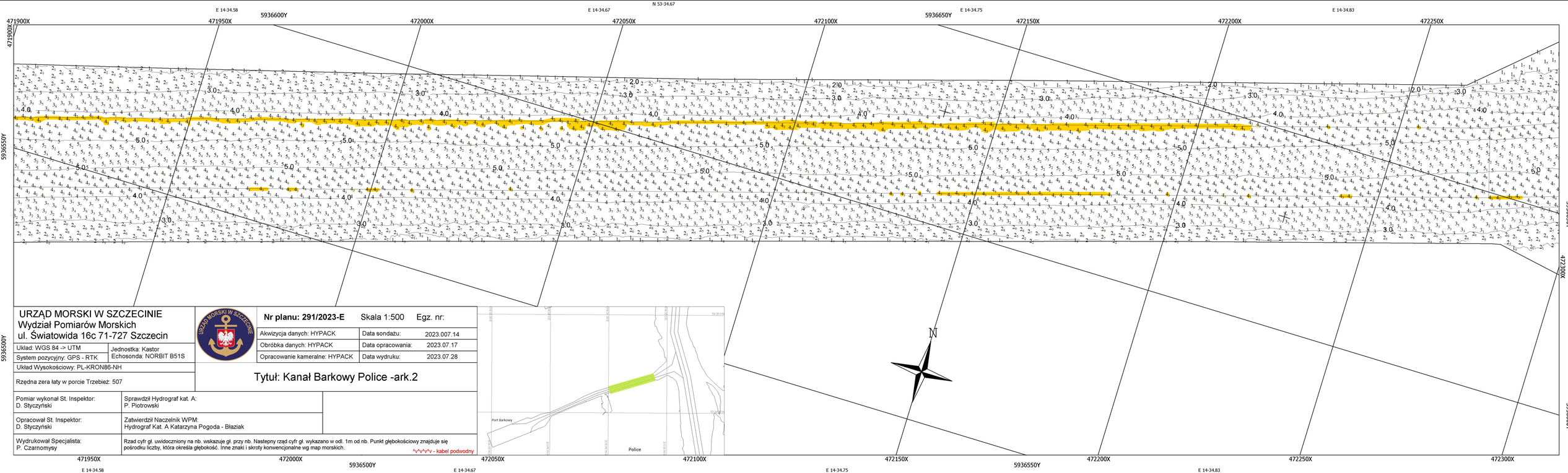

URZĄD MORSKI W SZCZECINIE
Wydział Pomiarów Morskich
ul. Światowida 16c 71-727 Szczecin

Układ: WGS 84 -> UTM	Jednostka: Kastor
System pozycyjny: GPS - RTK	Echosonda: NORBIT B51S
Układ Wysokościowy: PL-KRON86-NH	
Rzędna zera łaty w porcie Trzebież: 507	

Nr planu: 291/2023-E Skala 1:500 Egz. nr:

Akwizycja danych: HYPACK		Data sondażu:	2023.007.14
Obróbka danych: HYPACK		Data opracowania:	2023.07.17
Opracowanie kameralne: HYPACK		Data wydruku:	2023.07.28

Tytuł: Kanał Barkowy Police -ark.2

Pomiar wykonał St. Inspektor: D. Styczyński	Sprawdził Hydrograf kat. A: P. Piotrowski
Opracował St. Inspektor: D. Styczyński	Zatwierdził Naczelnik WPM: Hydrograf Kat. A Katarzyna Pogoda - Błaziak
Wydrukował Specjalista: P. Czarnomysy	Rzad cyfr gł. uwidoczniony na nb. wskazuje gł. przy nb. Nastepny rząd cyfr gł. wykazano w odl. 1m od nb. Punkt głębokościowy znajduje się pośrodku liczby, która określa głębokość. Inne znaki i skroty konwencjonalne wg map morskich. ^v^v^v^v - kabel podwodny

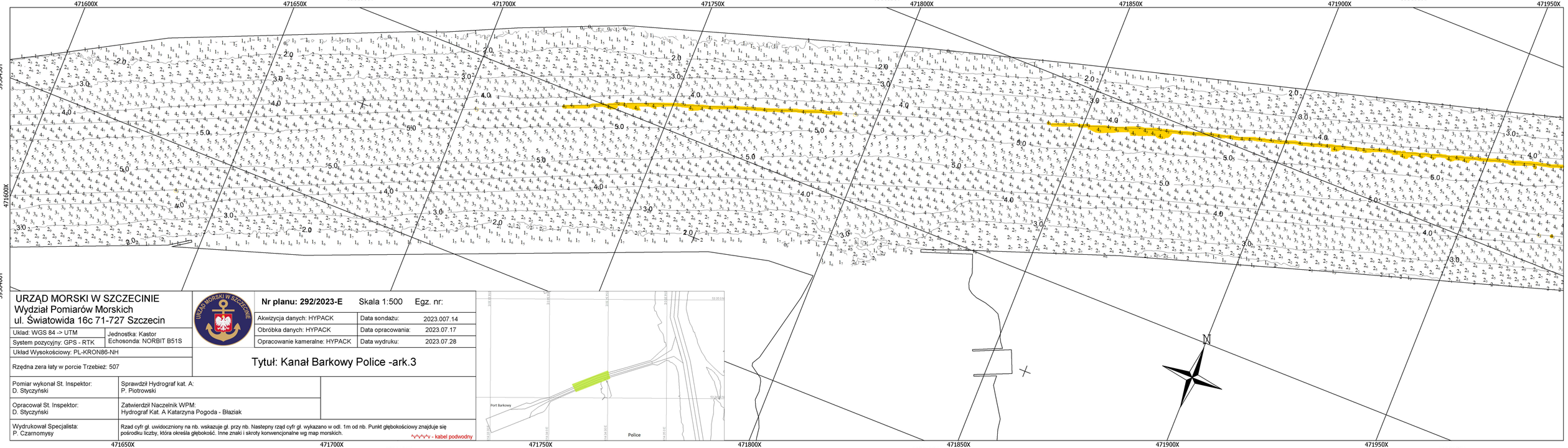

URZĄD MORSKI W SZCZECINIE
Wydział Pomiarów Morskich
ul. Światowida 16c 71-727 Szczecin

Układ: WGS 84 -> UTM	Jednostka: Kastor
System pozycyjny: GPS - RTK	Echosonda: NORBIT B51S
Układ Wysokościowy: PL-KRON86-NH	
Rzędna zera łaty w porcie Trzebież: 507	

Nr planu: 292/2023-E Skala 1:500 Egz. nr:

Akwizycja danych: HYPACK	Data sondażu: 2023.007.14
Obróbka danych: HYPACK	Data opracowania: 2023.07.17
Opracowanie kameralne: HYPACK	Data wydruku: 2023.07.28

Tytuł: Kanał Barkowy Police -ark.3

Pomiar wykonał St. Inspektor: D. Styczyński	Sprawdził Hydrograf kat. A: P. Piotrowski
Opracował St. Inspektor: D. Styczyński	Zatwierdził Naczelnik WPM: Hydrograf Kat. A Katarzyna Pogoda - Błaziak
Wydrukował Specjalista: P. Czarnomysy	Rzad cyfr gl. uwidoczniony na nb. wskazuje gł. przy nb. Następny rząd cyfr gl. wykazano w odl. 1m od nb. Punkt głębokościowy znajduje się pośrodku liczby, która określa głębokość. Inne znaki i skroty konwencjonalne wg map morskich.

^v^v^v^v - kabel podwodny

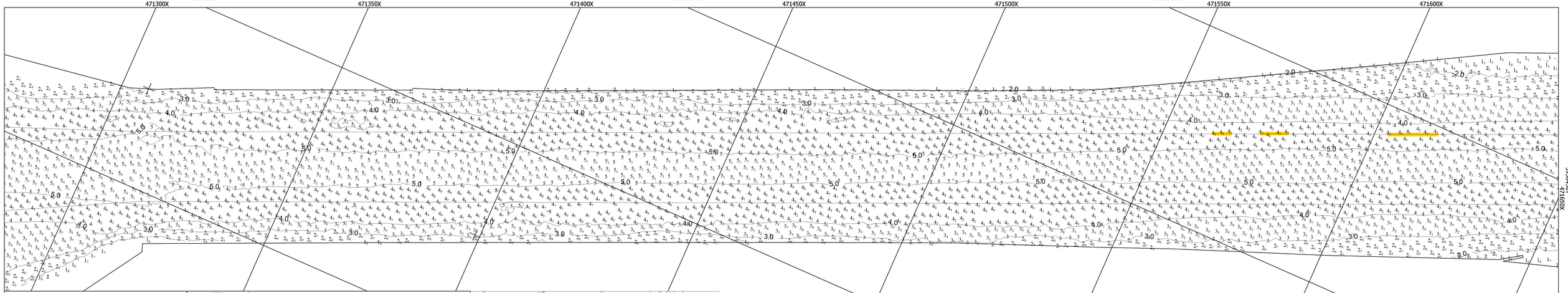

URZĄD MORSKI W SZCZECINIE
Wydział Pomiarów Morskich
ul. Światowida 16c 71-727 Szczecin

Układ: WGS 84 -> UTM	Jednostka: Kastor
System pozycyjny: GPS - RTK	Echosonda: NORBIT B51S
Układ Wysokościowy: PL-KRON86-NH	
Rzędna zera łaty w porcie Trzebież: 507	

Nr planu: 293/2023-E Skala 1:500 Egz. nr:

Akwizycja danych: HYPACK		Data sondażu:	2023.007.14
Obróbka danych: HYPACK		Data opracowania:	2023.07.17
Opracowanie kameralne: HYPACK		Data wydruku:	2023.07.28

Tytuł: Kanał Barkowy Police -ark.4

Pomiar wykonał St. Inspektor: D. Styczyński	Sprawdził Hydrograf kat. A: P. Piotrowski
Opracował St. Inspektor: D. Styczyński	Zatwierdził Naczelnik WPM: Hydrograf Kat. A Katarzyna Pogoda - Błaziak
Wydrukował Specjalista: P. Czarnomysy	Rzad cyfr gł. uwidoczniony na nb. wskazuje gł. przy nb. Nastepny rząd cyfr gł. wykazano w odl. 1m od nb. Punkt głębokościowy znajduje się pośrodku liczby, która określa głębokość. Inne znaki i skroty konwencjonalne wg map morskich. ^v^v^v^v - kabel podwodny

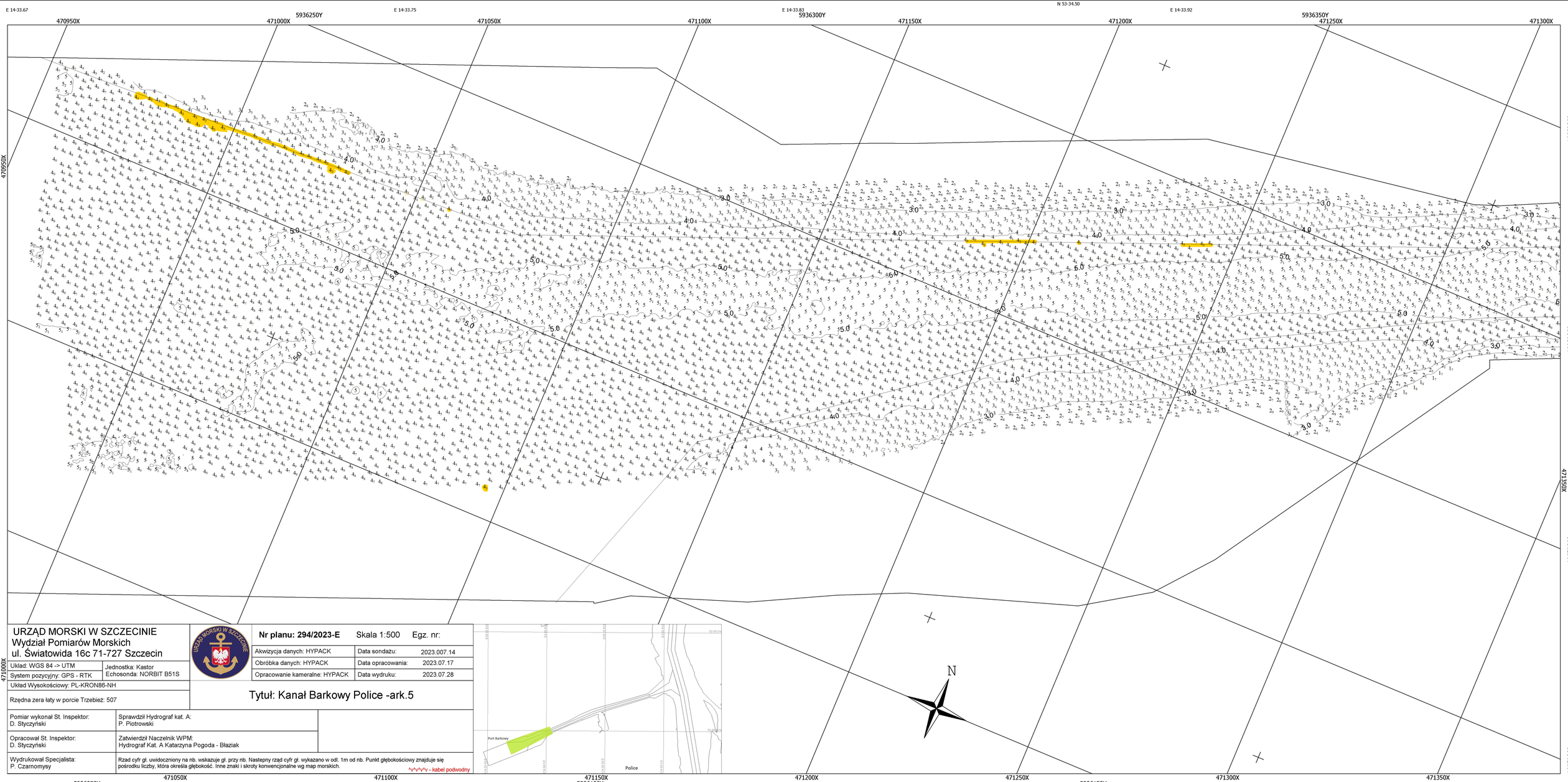

URZĄD MORSKI W SZCZECINIE
Wydział Pomiarów Morskich
ul. Światowida 16c 71-727 Szczecin

Układ: WGS 84 -> UTM	Jednostka: Kastor
System pozycyjny: GPS - RTK	Echosonda: NORBIT B51S
Układ Wysokościowy: PL-KRON86-NH	
Rzędna zera łaty w porcie Trzebież: 507	

Nr planu: 294/2023-E Skala 1:500 Egz. nr:

Akwizycja danych: HYPACK		Data sondażu:	2023.07.14
Obróbka danych: HYPACK		Data opracowania:	2023.07.17
Opracowanie kameralne: HYPACK		Data wydruku:	2023.07.28

Tytuł: Kanał Barkowy Police -ark.5

Pomiar wykonał St. Inspektor: D. Styczyński	Sprawdził Hydrograf kat. A: P. Piotrowski
Opracował St. Inspektor: D. Styczyński	Zatwierdził Naczelnik WPM: Hydrograf Kat. A Katarzyna Pogoda - Błaziak
Wydrukował Specjalista: P. Czarnomysy	Rząd cyfr gł. uwidoczniony na nb. wskazuje gł. przy nb. Następny rząd cyfr gł. wykazano w odl. 1m od nb. Punkt głębokościowy znajduje się pośrodku liczby, która określa głębokość. Inne znaki i skroty konwencjonalne wg map morskich. ^v^v^v^v - kabel podwodny